Powiat **VORPOMMERN-GREIFSWALD**

LANDKREIS
VORPOMMERN-GREIFSWALD

Digitaler Tourismustag Vorpommern zum Thema „Radtourismus“ – 12.12.2022

Interreg-Projekt 174 „Trasa rowerowa wokół Zalewu Szczecińskiego - wspólna tożsamość pogranicza “

Wyniki projektu w powiecie Vorpommern-Greifswald

Eva Held | Powiat Vorpommern-Greifswald | Koordynator ds. tras turystycznych

Projekt 174

„Trasa rowerowa wokół Zalewu Szczecińskiego - wspólna tożsamość pogranicza“

Cel projektu: Weiterentwicklung der deutsch - polnischen Radroute ums Stettiner Haff

➢ Vorläufer: **Projekt 138**

„Na dwóch kółkach wokół Zalewu Szczecińskiego – polsko-niemiecki produkt turystyczny“

Partner wiodący: Województwo zachodniopomorskie

Partnerzy projektu: Powiat Vorpommern-Greifswald, Powiat Kamień Pomorski, Gmina Międzyzdroje i Gmina Wolin

Czas trwania: 2019 - 2022

Cel projektu: Polsko-niemiecka trasa rowerowa wokół Zalewu Szczecińskiego, która

- funkcjonuje jako samodzielny, atrakcyjny produkt turystyczny
- jest utrzymywana i promowana przez obie strony
- stanowi stałe połączenie dla ofert po obu stronach granicy

Züssow
Lassan
Heringsdorf
Ahlbeck
Świnoujście
Usedom-Stadt
Anklam
Krien
Spantekow
Ducherow
Ueckermünde
Friedland
Ferdinandshof
Eggesin
Torgelow
Stettiner Haff-Rundweg
Długość trasy: ~294 km
Pasewalk
Woldegk
Löcknitz
Szczecin
Brüssow
5
10 km

Powiat **VORPOMMERN-GREIFSWALD**

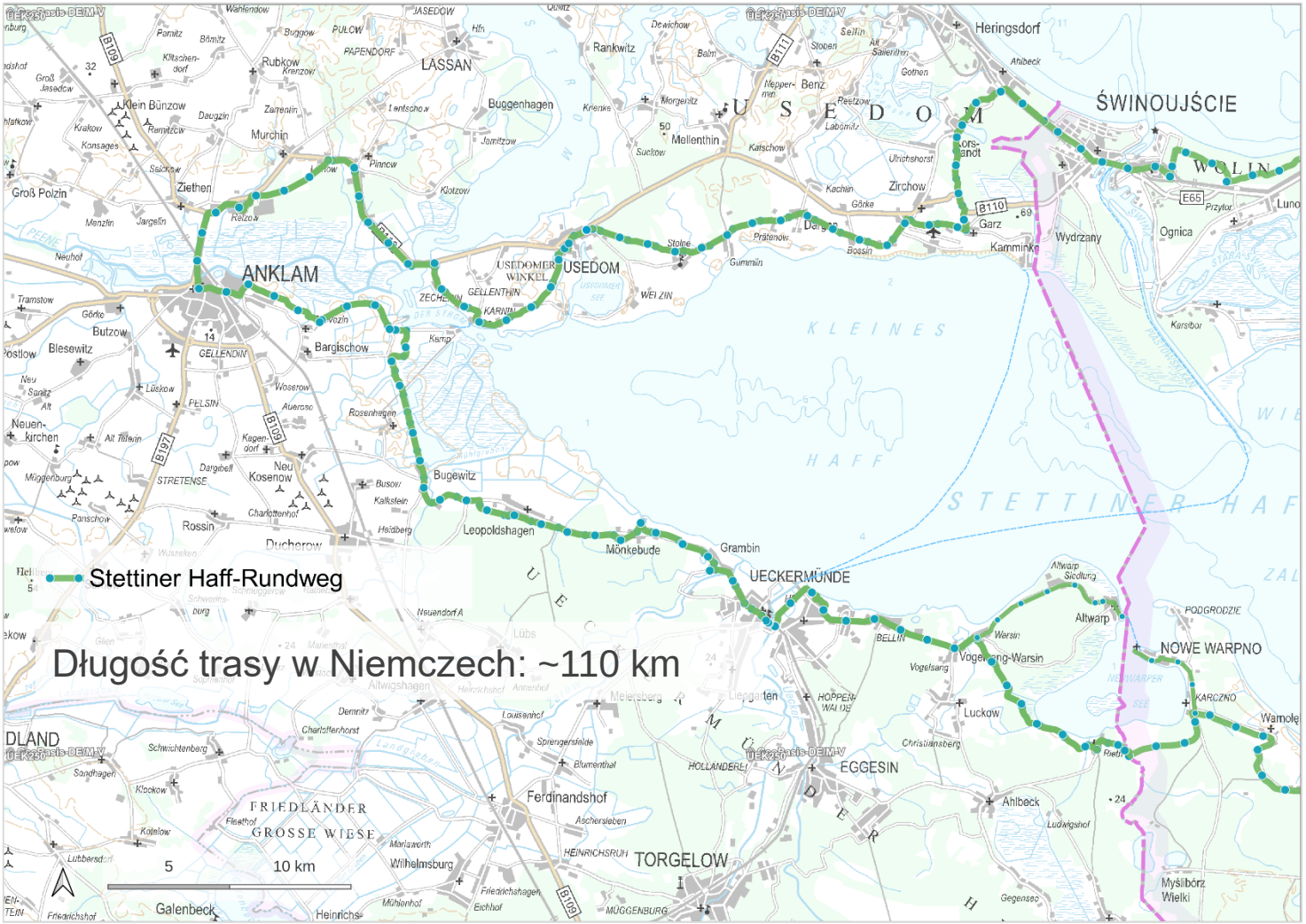

Powiat **VORPOMMERN-GREIFSWALD**

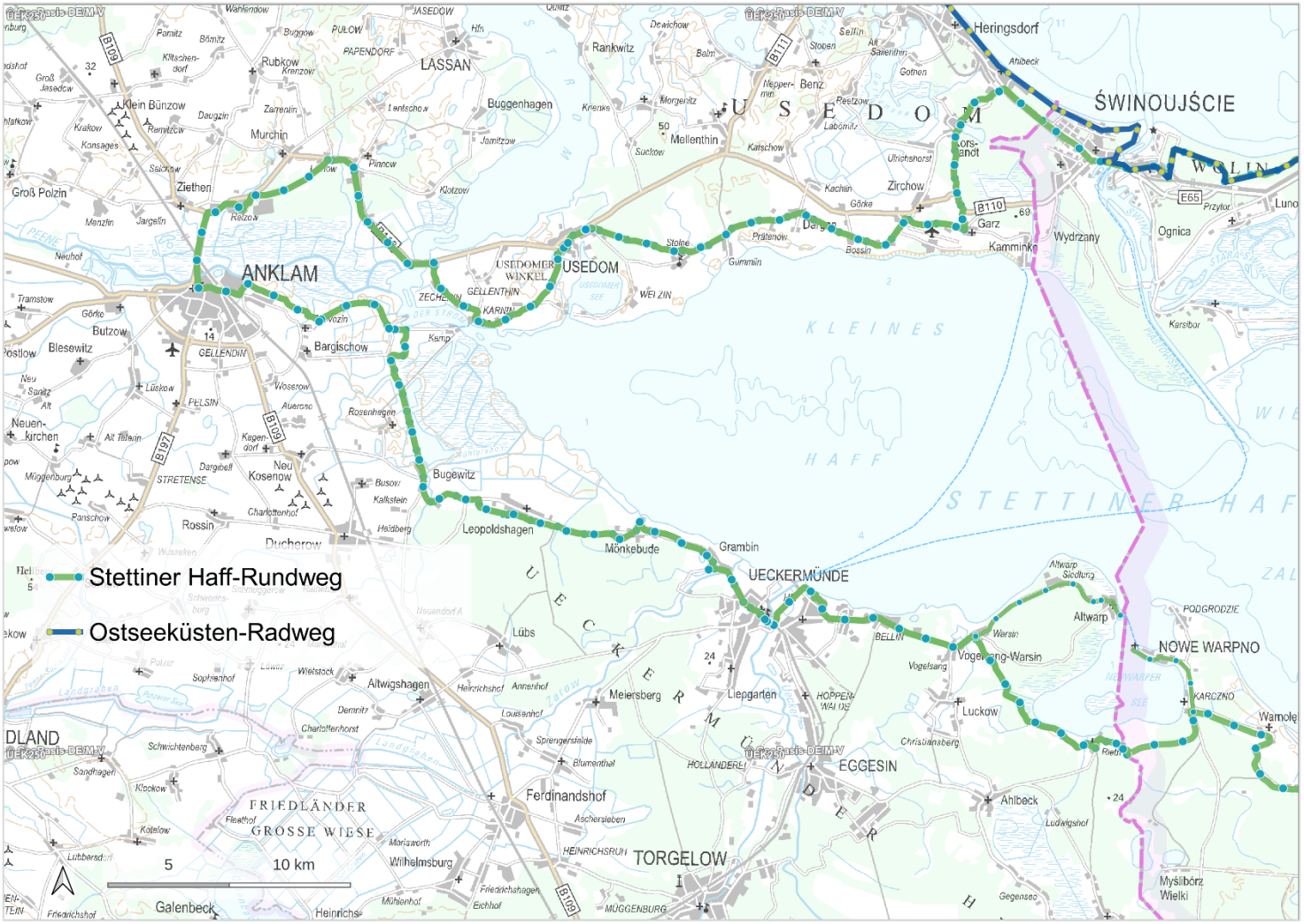

Powiat **VORPOMMERN-GREIFSWALD**

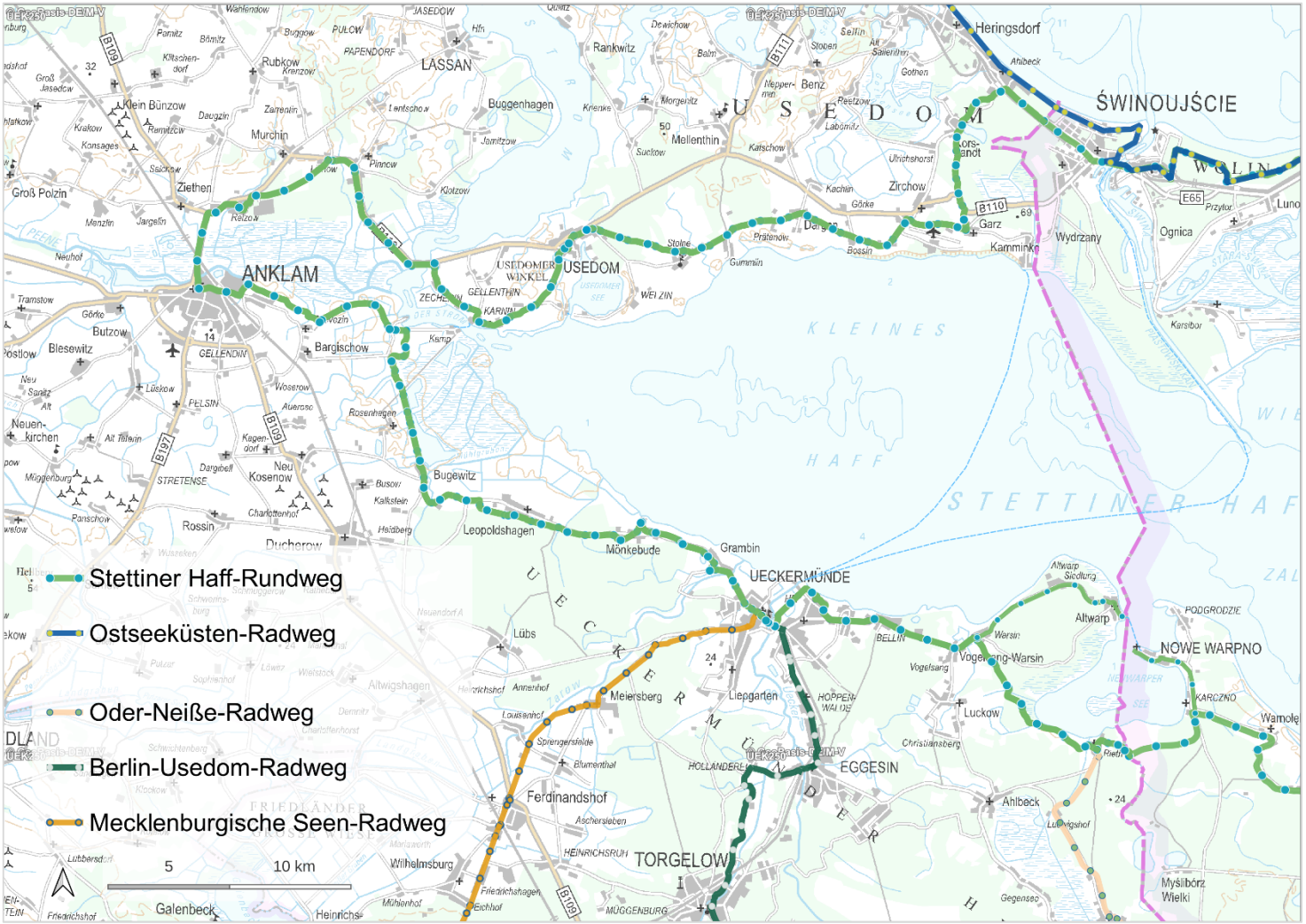

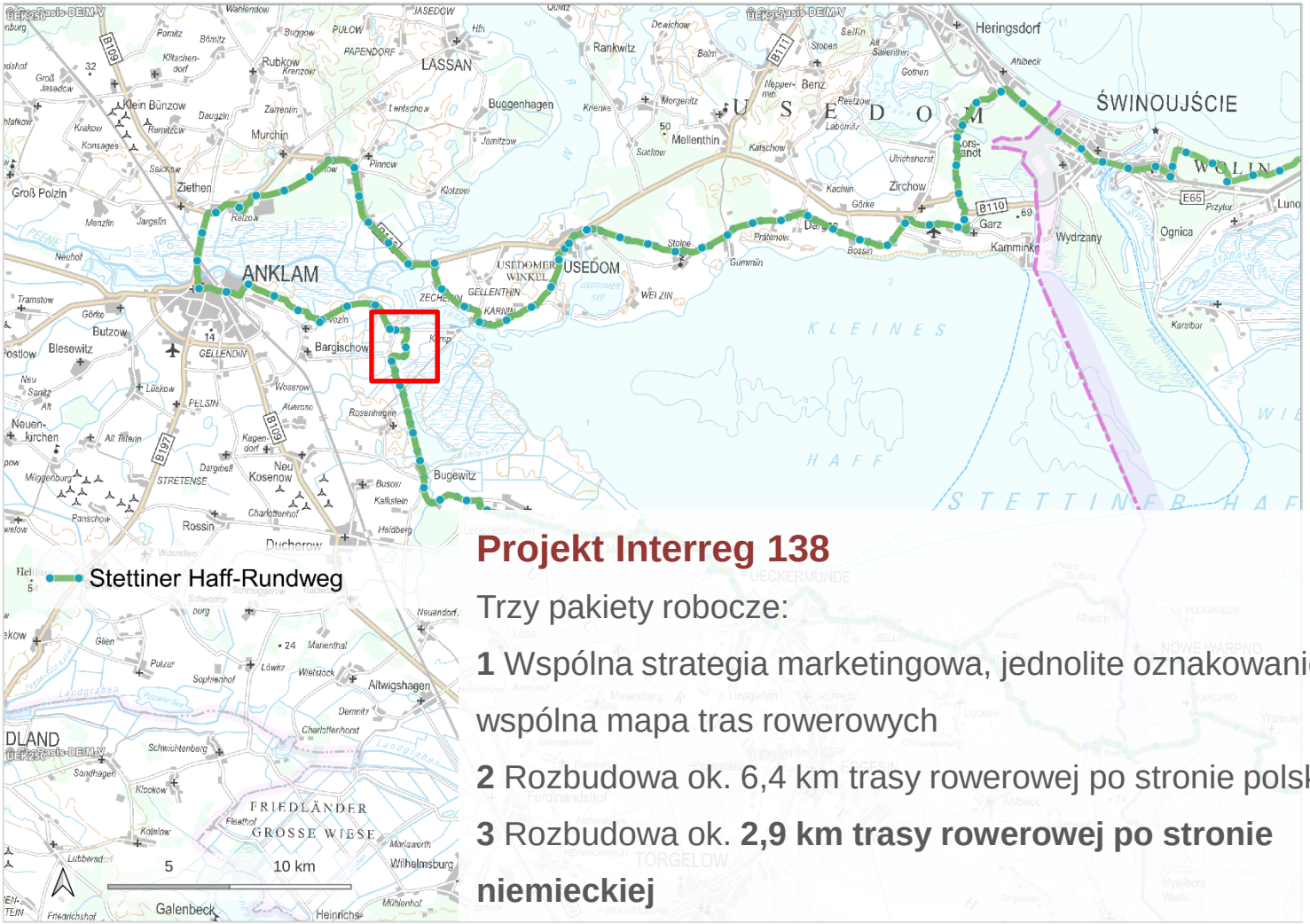

Projekt Interreg 138

Trzy pakiety robocze:

1 Wspólna strategia marketingowa, jednolite oznakowanie, wspólna mapa tras rowerowych

2 Rozbudowa ok. 6,4 km trasy rowerowej po stronie polskiej

3 Rozbudowa ok. **2,9 km trasy rowerowej po stronie niemieckiej**

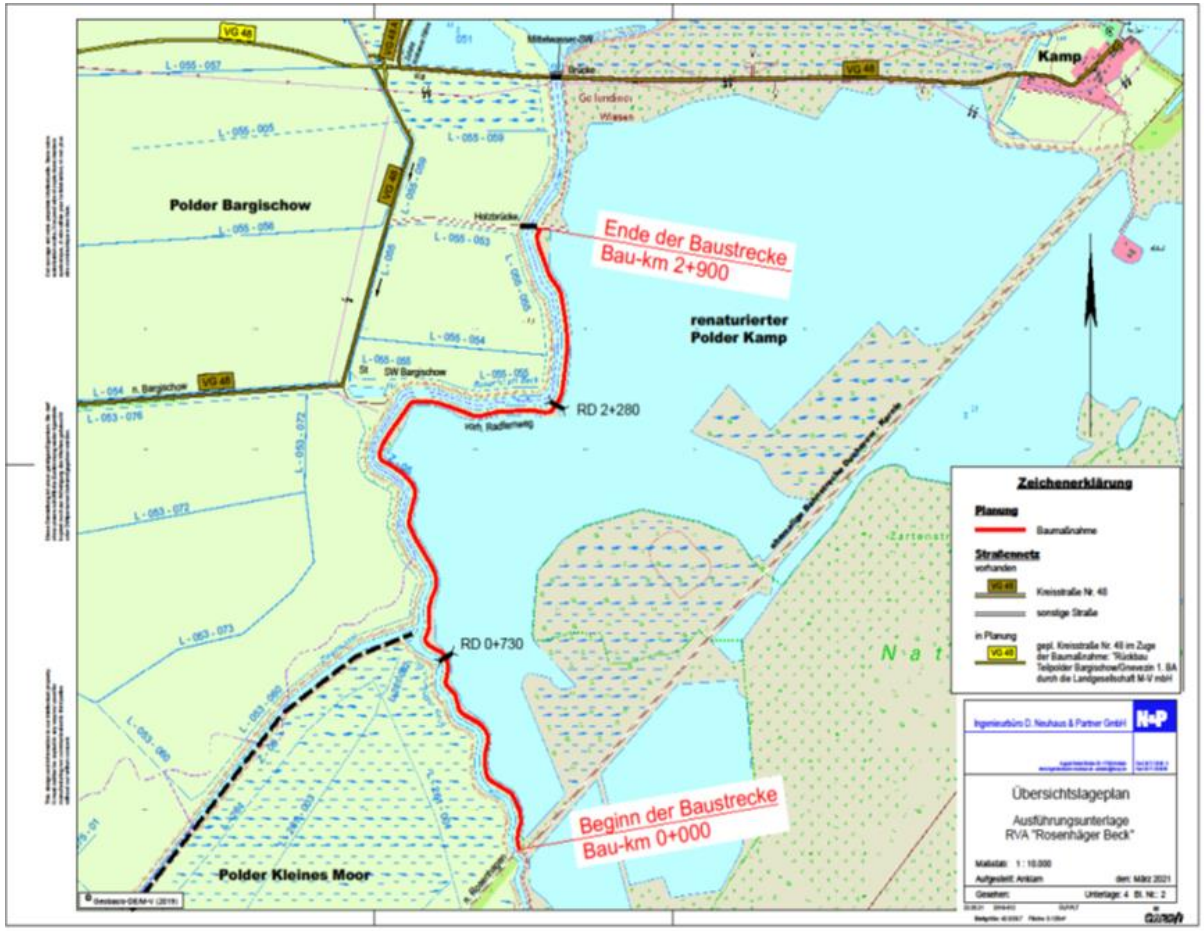

- ścieżka rowerowa na wale
- po zachodniej stronie wód “Rosenhäger Beck” "
- po wschodniej stronie zrenaturalizowany polder "Kamp" ze stanem wody ok. 50 cm powyżej poziomu gruntu
- rezerwat ptaków UE, obszar FFH, obszar chronionego krajobrazu, park przyrody

- Istniejący wał wykonany z lokalnych, materiałóworganicznych (torf, muł), częściowo rozkruszony i różnie osunięty
- mała dostępna szerokość odcinka konstrukcyjnego i mała nośność podłoża

- Budowa ścieżki rowerowej w naturalnie ograniczonej powierzchni ścieżki o szerokości 2,0 m wraz z podbudową
- Wyrównanie powierzchni, wyrównanie profilu z 20 do 25 cm z warstwy podbudowy żwirowej
- Warstwa wierzchnia o grubości 4 cm wykonana z czystych naturalnych materiałów budowlanych



Grudzień 2022

Po ułożeniu warstwy nawierzchni wrzesień 2021 r.

Trójjęzyczna **tablica informacyjna** na temat ścieżki okrężnej wokół Zalewu Szczecińskiego oraz renaturyzacji polderu "Kamp" we współpracy z właścicielem terenu "Stiftung Umwelt und Naturschutz MV".

Projekt 174

„Trasa rowerowa wokół Zalewu Szczecińskiego - wspólna tożsamość pogranicza“

Partner wiodący: Województwo Zachodniopomorskie

Partnerzy projektu: Powiat Vorpommern-Greifswald
Tourismusverband Vorpommern e.V

Okres: 2021 – 2022

Cel projektu: Dalszy rozwój polsko-niemieckiej trasy rowerowej wokół Zalewu Szczecińskiego

1. Inwestycje w **infrastrukturę uzupełniającą**
2. Dostarczanie aplikacji cyfrowych (geotargetowanie, aplikacje nawigacyjne itp.)
3. Organizacja wspólnych imprez niemiecko-polskich
4. Działania marketingowe (produkty drukowane, strona internetowa, udział w targach itp.)

Wieża widokowa Riether Stiege

- **Budowa miejsca odpoczynku „Riether Stiege“**

  Park przyrody, obszar ochrony krajobrazu, obszar NSG i FFH, rezerwat ptaków UE

Lokalizacja miejsca odpoczynku

Projekt 174

„Trasa rowerowa wokół Zalewu Szczecińskiego - wspólna tożsamość pogranicza“

Miejsce odpoczynku „Riether Stiege“

- Gmina Luckow: umowa licencyjna
- Planowanie: Biuro inż.. Neuhaus i Partnerzy
- Prace związane z inżynierią lądową i zabezpieczeniami; Budowa powierzchni montażowej
- Wiata, ławki, stojaki rowerowe, pojemniki ma śmieci
- Wykonanie: połowa września - połowa października 2022; Data zakończenia: 19.10.2022

Vielen Dank für Ihre Aufmerksamkeit!

Bardzo dziękuję za uwagę!